



COMUNE DI PIETRACAMELA



PDR 2016


Piano di Ricostruzione
Legge n. 77/2009 e Decreto del Commissario Delegato per la Ricostruzione n. 3/2010

AMBITO INTERMESOLI. Perimetrazioni ed Ambiti

09 febbraio 2016

AMBITO P4. INTERMESOLI

Perimetrazioni ed Ambiti



Il Commissario

Silvana D'AGOSTINO

Il Segretario Comunale

Dott. Giuseppe Enrico CICCHESE

Il Responsabile Area Territorio e Ambiente

Arch. Domenico TURLA

Ufficio Sisma

ing. Giulia MASSIMI
ing. Vincenzo DI SIMONE

GRUPPO DI LAVORO

Responsabile contrattuale

Urb. Raffaele GEROMETTA

Coordinamento attività

Arch. Carlo SANTACROCE

Arch. Rudi FALLACI

Pianificazione urbanistica

Arch. Chiara BIAGI

Urb. Fabio VANIN

Beni culturali

Arch. Simona GRECO

Arch. Lorenzo TUCCI

Strutture edifici e rilievo del danno

Ing. Alessandro SANNA

Ing. Mauro PERINI



Ambiente e paesaggio

Dott. Agr. Fabio TUNIOLI

Dott. For. Giovanni TRENTANOVI

Valutazione economico finanziaria piani e progetti

Arch. Emanuela BARRO

Urb. Daniele RALLO

Geologia e Idraulica

Dott. Geol. Roberto GIANNINI

Ing. Lino POLLASTRI

Valutazione Ambientale

Ing. Elettra LOWENTHAL

Dott. Amb. Chiara LUCIANI

Partecipazione, economia e marketing territoriale

Dott. Paolo TREVISANI

Urb. Valeria POLIZZI

Sistema Informativo Territoriale

Urb. Lisa DE GASPER

Andrea FRANCESCHINI

MATE Engineering

Sede legale: Via San Felice, 21 - 40122 - Bologna (BO)

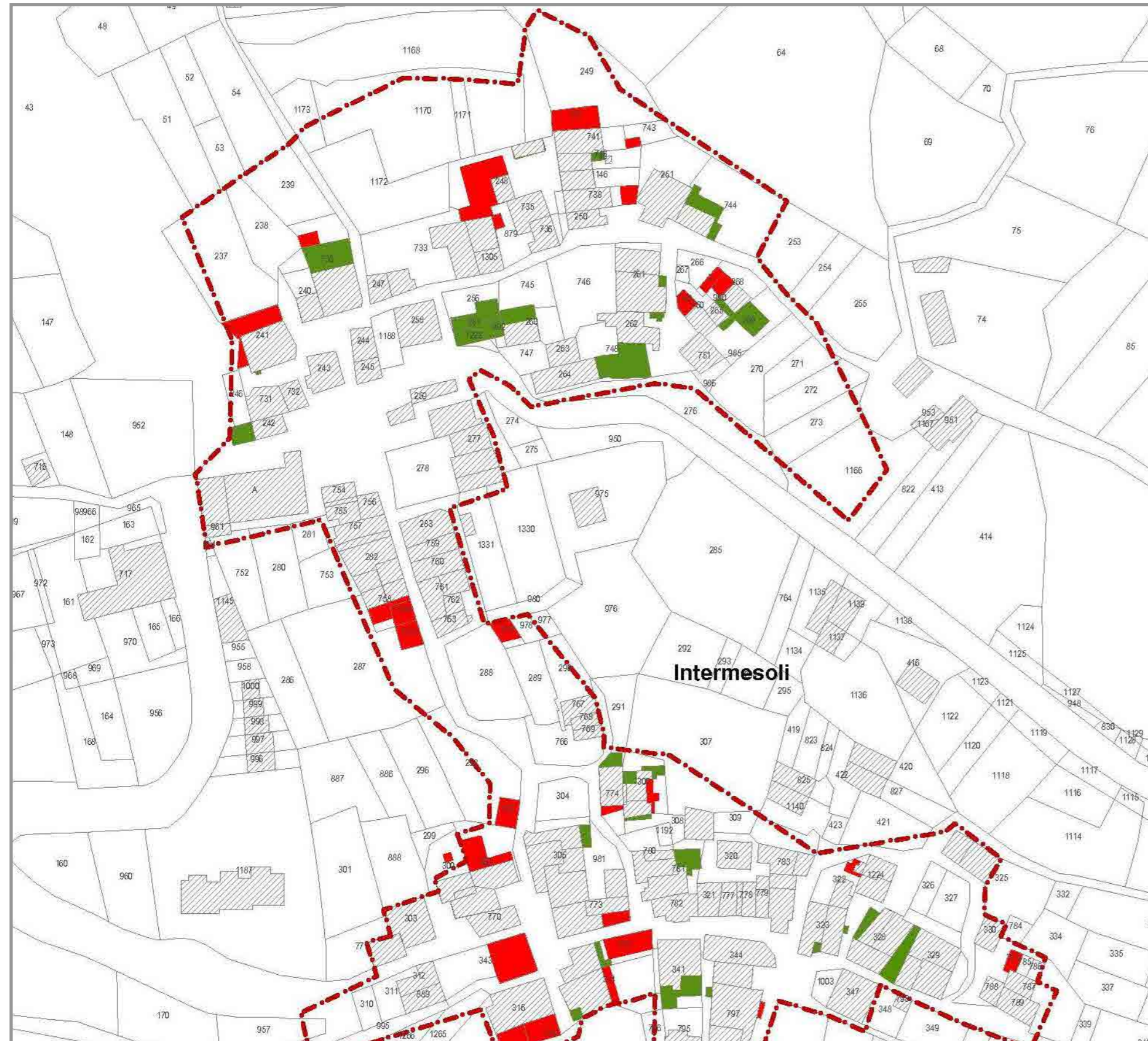
Tel. +39 (051) 2912911 Fax. +39 (051) 239714

Sede operativa: Via Treviso, 18 - 31020 - San Vendemiano (TV)

Tel. +39 (0438) 412433 Fax. +39 (0438) 429000

e-mail: mateng@mateng.it

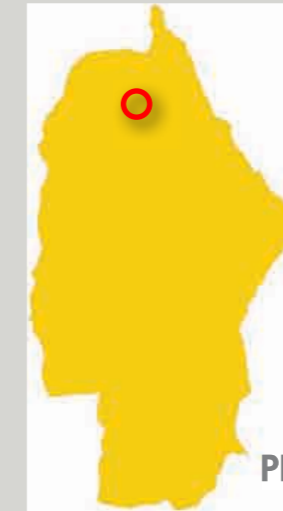
Planimetria catastale aggiornata Intermesoli Nord scala 1:1 000



3

Scheda

0 1







Planimetria catastale aggiornata

Base cartografica Planimetria catastale

Modalità operative L'elaborato riporta il perimetro dell'ambito oggetto di Piano di Ricostruzione oggetto di intesa, aggiornando la planimetria catastale in coerenza con il reale stato dei luoghi.

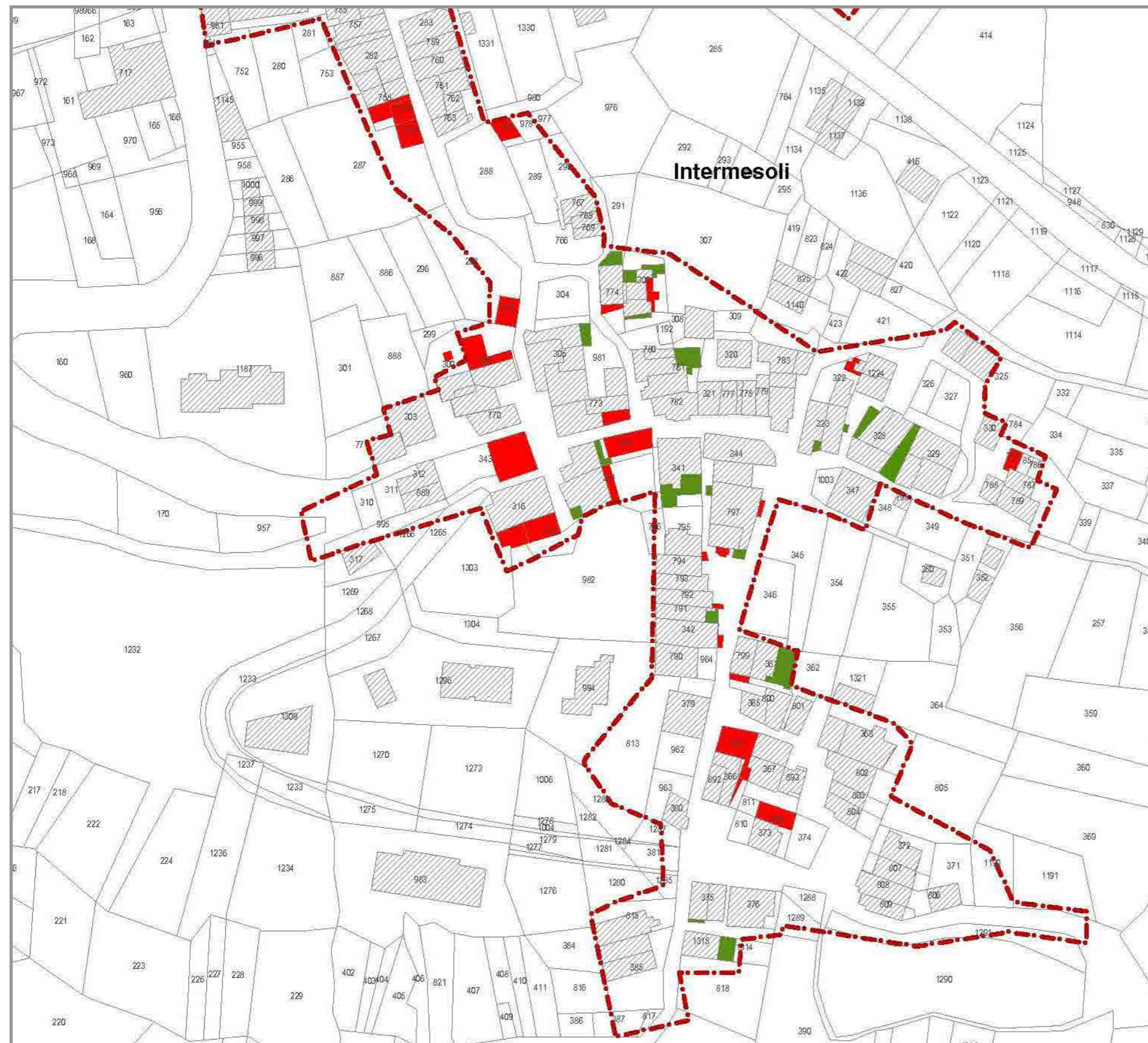
Sintesi Si provvede ad aggiungere alcuni fabbricati esistenti in loco, ma non presenti sulla mappa catastale (colore verde), e ad eliminare alcuni fabbricati o porzioni presenti sulla mappa catastale, ma non esistenti in loco (colore rosso). Si precisa che l'individuazione cartografica di edifici e/o manufatti non costituisce legittimazione degli stessi, ma riporta esclusivamente lo stato di fatto attuale del centro storico.

Legenda

-  Perimetrazione Artt. 2 e 3 del DCD 3/2010 oggetto di Intesa
-  Edificio esistente da rilievo e presente nella planimetria catastale
-  Edificio esistente da rilievo non presente nella planimetria catastale
-  Edificio non esistente da rilievo ma presente nella planimetria catastale

Planimetria catastale aggiornata Intermesoli Nord

Planimetria catastale aggiornata Intermesoli Sud scala 1:1 000



Scheda

0

2







Planimetria catastale aggiornata

Base cartografica Planimetria catastale

Modalità operative L'elaborato riporta il perimetro dell'ambito oggetto di Piano di Ricostruzione oggetto di intesa, aggiornando la planimetria catastale in coerenza con il reale stato dei luoghi.

Sintesi Si provvede ad aggiungere alcuni fabbricati esistenti in loco, ma non presenti sulla mappa catastale (colore verde), e ad eliminare alcuni fabbricati o porzioni presenti sulla mappa catastale, ma non esistenti in loco (colore rosso). Si precisa che l'individuazione cartografica di edifici e/o manufatti non costituisce legittimazione degli stessi, ma riporta esclusivamente lo stato di fatto attuale del centro storico.

Legenda

-  Perimetrazione Artt. 2 e 3 del DCD 3/2010 oggetto di Intesa
-  Edificio esistente da rilievo e presente nella planimetria catastale
-  Edificio esistente da rilievo non presente nella planimetria catastale
-  Edificio non esistente da rilievo ma presente nella planimetria catastale

Planimetria catastale aggiornata Intermesoli Sud



Scheda

0

3



Perimetrazione Artt. 2 e 3 DCD 3/2010

Base cartografica Planimetria catastale

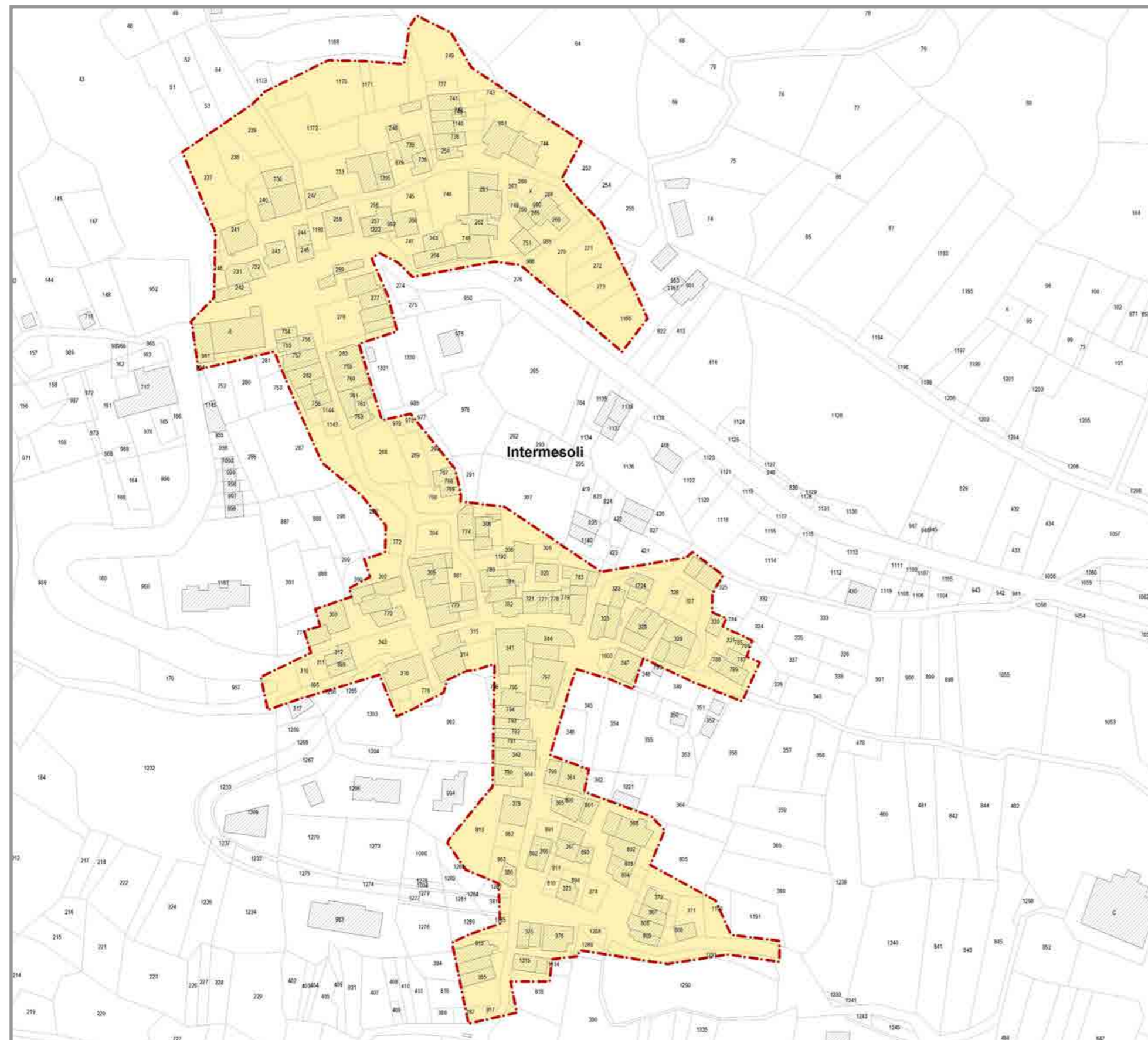
Modalità operative L'elaborato riporta la perimetrazione oggetto di intesa ai sensi degli Artt. 2 e 3 del Decreto del Commissario Delegato alla Ricostruzione Presidente della Regione Abruzzo n. 3/2010.

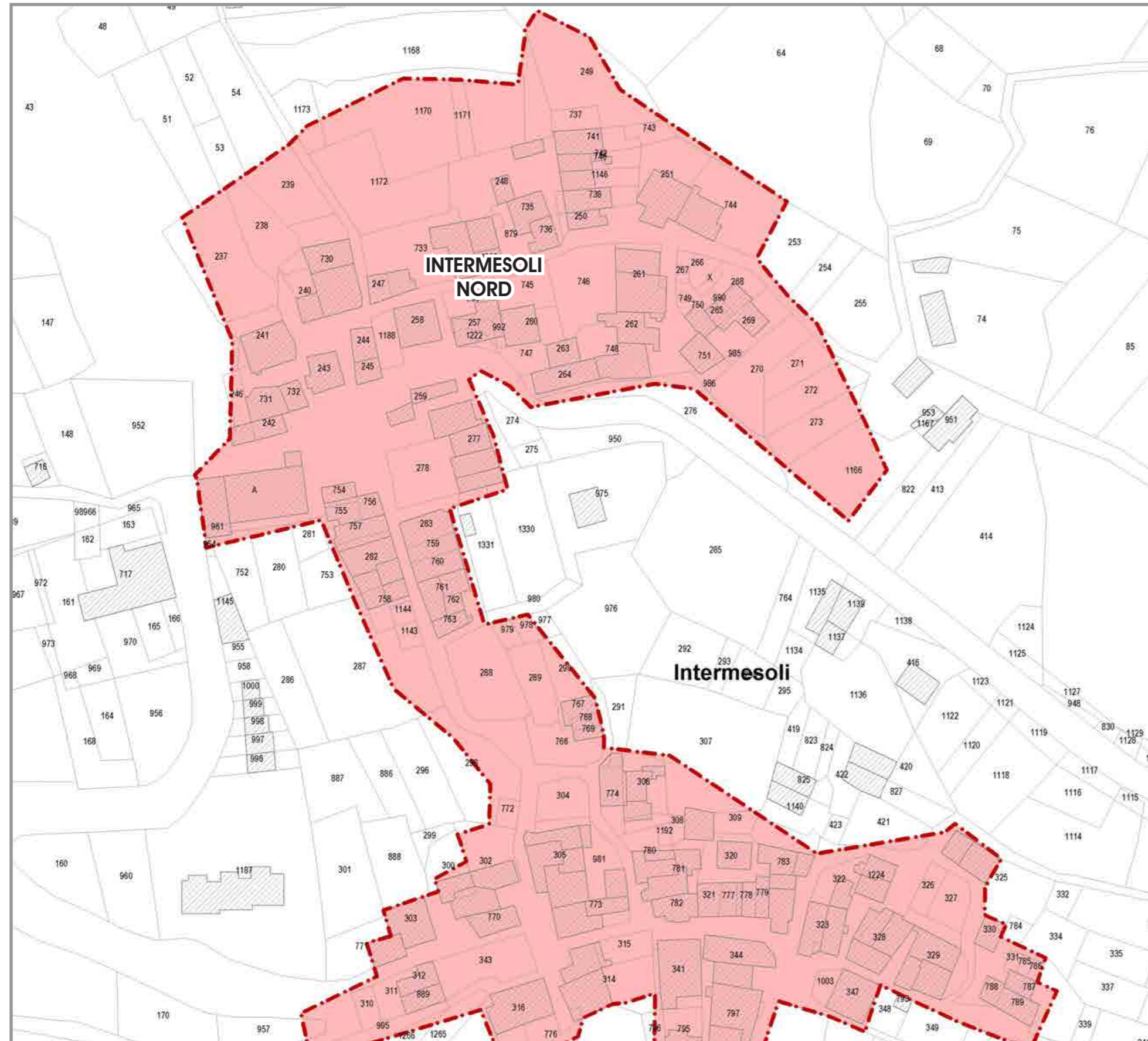
Sintesi La perimetrazione oggetto di intesa ai sensi degli Artt. 2 e 3 del DCD 3/2010 comprende il borgo storico di Intermesoli.

Legenda



Perimetrazione Artt. 2 e 3 del DCD 3/2010 oggetto di Intesa





Scheda

0

4





Ambiti Art. 4 DCD 3/2010

Base cartografica Planimetria catastale

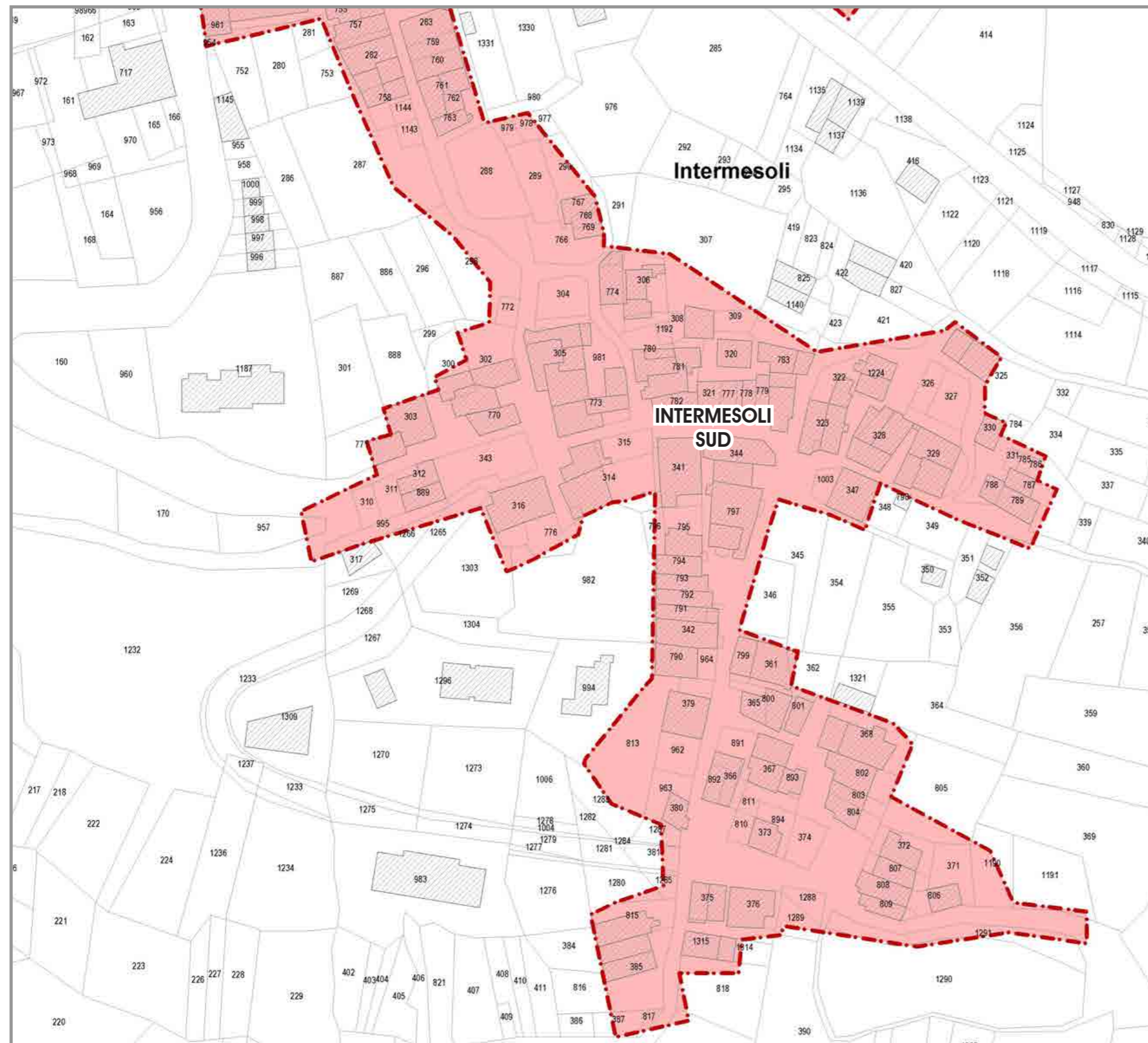
Modalità operative L'elaborato riporta l'ambito oggetto di Piano di Ricostruzione, come definito ai sensi del Decreto del Commissario Delegato alla Ricostruzione Presidente della Regione Abruzzo n. 3/2010.

Sintesi All'interno della perimetrazione definita ai sensi degli Artt. 2 e 3 del del Decreto del Commissario Delegato alla Ricostruzione Presidente della Regione Abruzzo n. 3/2010 è riconosciuto l'ambito denominato "P4 - Intermesoli", porzione Nord.

Legenda

-  Ambito oggetto di Piano di Ricostruzione Art. 4 del DCD 3/2010
-  Ambito P4. Intermesoli

Individuazione Ambiti Art. 4 del DCD 3/2010 oggetto di Piano di Ricostruzione - Intermesoli Sud scala 1:1 000





Ambiti Art. 4 DCD 3/2010

Base cartografica Planimetria catastale

Modalità operative L'elaborato riporta l'ambito oggetto di Piano di Ricostruzione, come definito ai sensi del Decreto del Commissario Delegato alla Ricostruzione Presidente della Regione Abruzzo n. 3/2010.

Sintesi All'interno della perimetrazione definita ai sensi degli Artt. 2 e 3 del del Decreto del Commissario Delegato alla Ricostruzione Presidente della Regione Abruzzo n. 3/2010 è riconosciuto l'ambito denominato "P4 - Intermesoli", porzione Sud.

Legenda

-  Ambito oggetto di Piano di Ricostruzione Art. 4 del DCD 3/2010
-  Ambito P4. Intermesoli

Scheda

0 5